

BÁTASZÉK VÁROS ÖNKORMÁNYZAT KÉPVISELŐ-TESTÜLETE
7140 Bátaszék, Szabadság u. 4.
Telefon: 74/591-507

Szám: I./174-26/2024.

Jegyzőkönyv

mely készült Bátaszék Város Önkormányzata Képviselő-testületének 2024. augusztus 23-án, 7,45 órakor, a Városháza Millenniumi termében megtartott **RENDKÍVÜLI** képviselő-testületi üléséről.

Jelen vannak: Dr. Bozsolik Róbert *polgármester*
Dr. Somosi Szabolcs, Kemény Lajos *alpolgármesterek*
Dr. Bonnyai József, Dr. Szabó Ákos, Böröcz Csaba *képviselők (6 fő)*

Távol maradt: Dr. Kostyánné Dr. Kovács Klára, Dr. Puskás Imre *képviselők*

Tanácskozási joggal megjelent: Dr. Firle-Paksi Anna *aljegyző*
Takaróné dr. Mihó Beatrix *mb. hatósági irodavezető*
Bozsolik Zoltán *mb. városüzemeltetési irodavezető*

Dr. Bozsolik Róbert polgármester köszönti a képviselő-testület tagjait, a meghívottakat és a megjelenteket. Megállapítja, hogy a megválasztott 8 főből 6 fő jelen van, így a testület határozatképes.

Dr. Bozsolik Róbert polgármester: Javasolnám a képviselő társaknak, hogy az előzetesen kiküldött meghívóban szereplő napirendi pontokat egészítsük ki, és vegyük fel a tárgyalandók közé a 141. és 139. számú előterjesztéseket.

Szavazás után Bátaszék Város Önkormányzat Képviselő-testülete a napirendi pontok kiegészítését – *egyhangúlag, 6 igen szavazattal* – elfogadta.

Szavazás után Bátaszék Város Önkormányzat Képviselő-testülete a napirendi javaslatokat *a fenti módosítással, – egyhangúlag, 6 igen szavazattal* – elfogadta.

Napirendi pontok:

- Döntés Bátaszék Város Településrendezési Eszközei 3. számú módosításának elfogadásáról 138. számú előterjesztés**

Előterjesztő: Dr. Bozsolik Róbert polgármester
Készítette: Bozsolik Zoltán mb. városüzemeltetési irodavezető, Béres István főépítész
Tárgyalja: Pénzügyi és Gazdasági Bizottság


- Számvevőségi épületben kialakítandó kiállításhoz kapcsolódó egyéb költségek biztosítása 141. számú előterjesztés**

Előterjesztő: Dr. Bozsolik Róbert polgármester
Készítette: Kelemen Marianna városüzemeltetési ügyintéző
Tárgyalja: Pénzügyi és Gazdasági Bizottság

- Bátaszékért Marketing Nonprofit Kft. felügyelőbizottságával kapcsolatos döntés meghozatala 139. számú előterjesztés**

Előterjesztő: Dr. Bozsolik Róbert polgármester

Dr. Bozsolik Róbert
polgármester


Dr. Firle-Paksi Anna
jegyzőt helyettesítő aljegyző

Készítette: Dr. Firle-Paksi Anna aljegyző

Tárgyalja: ---

4. Döntés rendkívüli települési támogatás nyújtásáról (Zárt)

140. számú előterjesztés

Előterjesztő: Dr. Bozsólik Róbert polgármester

Készítette: Takaróné dr. Mihó Beatrix mb.hatósági irodavezető

Tárgyalja: ---

N a p i r e n d i p o n t o k t á r g y a l á s a :

1. Döntés Bátaszék Város Településrendezési Eszközei 3. számú módosításának elfogadásáról

138. számú előterjesztés

Dr. Bozsólik Róbert polgármester ismertette az előterjesztést.

Szóbeli kiegészítés nem volt.

A bizottságok javaslatai:

Dr. Bonnyai József a Pénzügyi és Gazdasági Bizottság elnöke: A bizottság a határozati javaslatot és a rendelet-tervezetet változtatás nélkül elfogadásra javasolja.

Kérdés és hozzászólás nem volt.


Szavazás után Bátaszék Város Önkormányzat Képviselő-testülete *a javaslatnak megfelelően, – egyhangúlag, 6 igen szavazattal* – az alábbi határozatot hozta:

Bátaszék Város Önkormányzat Képviselő-testületének 183/2024.(VIII.23.) önkormányzati határozata

Bátaszék Város Településrendezési Eszközei 3. számú módosításának elfogadásáról

- (1) Bátaszék Város Önkormányzatának Képviselő-testülete (a továbbiakban: Képviselő-testület) *az épített környezet alakításáról és védelméről* szóló 1997. évi LXXVIII. Törvény 6. § (1) bekezdése, *a településtervek tartalmáról, elkészítésének és elfogadásának rendjéről, valamint egyes településrendezési sajátos jogintézményekről* szóló 419/2022. (VII. 15.) Korm. rendelet 17. § (1) bekezdése, továbbá a 68/2024. (III. 20.) és az azt módosító 176/2024. (VII. 16.) önkormányzati határozatok alapján *Bátaszék Város Településszerkezeti Terve jóváhagyásáról* szóló 193/2020. (VII. 14.) önkormányzati határozatát (a továbbiakban: Határozat) a következők szerint módosítja:
- a Bátaszék külterületi 058/41 hrsz-ú földrészletet általános mezőgazdasági területből különleges beépítésre nem szánt mezőgazdasági üzemi területbe sorolja át,
 - a Bátaszék belterületi 700 hrsz-ú földrészletét kisvárosias lakóterületből kertvárosias lakóterületbe sorolja át,


Dr. Bozsólik Róbert
polgármester


Dr. Firle-Paksi Anna
jegyzőt helyettesítő aljegyző

- c) a Határozat 1. mellékletét alkotó településszerkezeti terv e határozat 1. melléklete szerint módosul,
- d) a Határozat 2. mellékletét alkotó településszerkezeti terv leírása 1.2.7. KÜLÖNLEGES BEÉPÍTÉSRE NEM SZÁNT TERÜLETEK fejezete az alábbiak szerint kerül kiegészítésre (aláhúzott szövegrész),

„1.2.7. KÜLÖNLEGES BEÉPÍTÉSRE NEM SZÁNT TERÜLETEK

Különleges beépítésre nem szánt területnek tekintendő az 56. sz. út Malom utcai kereszteződéséből megközelíthető sportpálya a város déli belterületi határán (739/1 és 743 hrsz.). A sportpálya területe megtartandó, bővítés nem szükséges. Megközelítését a térség távlati funkciójának, valamint a Malom utca – 56. út találkozásában található ideiglenes autóbusz forduló megszüntetésének függvényében felül kell vizsgálni.

Fejlesztési területek


- *Különleges beépítésre nem szánt terület kialakítása rekreációs célra a volt agyagbánya területén, a bányató keleti oldalán, a 0219/1 hrsz.-ú földrészlet felhasználásával – kb. 10 ha A rekultivált terület megközelítése Kövesd felől, a 0219/2 hrsz.-ú úton oldható meg. A területen legfeljebb esőbeálló építmények, kisebb szociális blokk elhelyezése tervezett. A projekt szerepel a város integrált településfejlesztési stratégiájában. Eszerint a bányató, mint horgászto működne, mellette családi pihenő- és játszóhelyek, továbbá városi rekreációs programok lebonyolítására alkalmas terület kialakítására kerül sor. A tervezett rekreációs terület és megközelítő útja jelenleg magántulajdonban van, az önkormányzat célja ezek megvásárlása.*
- *Különleges beépítésre nem szánt terület mezőgazdasági üzemi célra szolgáló terület helyi baromfifeldolgozó cég belterületen lévő üzemének áthelyezésére és fejlesztésére került kijelölésre. A létesítmény lakóépületektől való távolabb helyezésével kedvezőbb környezeti állapot alakul ki a belterületen. A terület közművesítését az építetőnek kell megoldania a helyi adottságokat és a tervezett technológiai igényeket figyelembe véve. Az 56. számú főút tervezett elkerülő szakaszának megvalósulása esetén az üzem működéséhez kapcsolódó, belterületet terhelő gépjármű-forgalom megszüntethető lenne.*

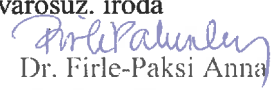
- (2) Jelen tervmódosítás területrendezési tervekkel való összhangját e határozat 2. melléklete tartalmazza.

Határidő: azonnal

Felelős: dr. Bozsólik Róbert polgármester

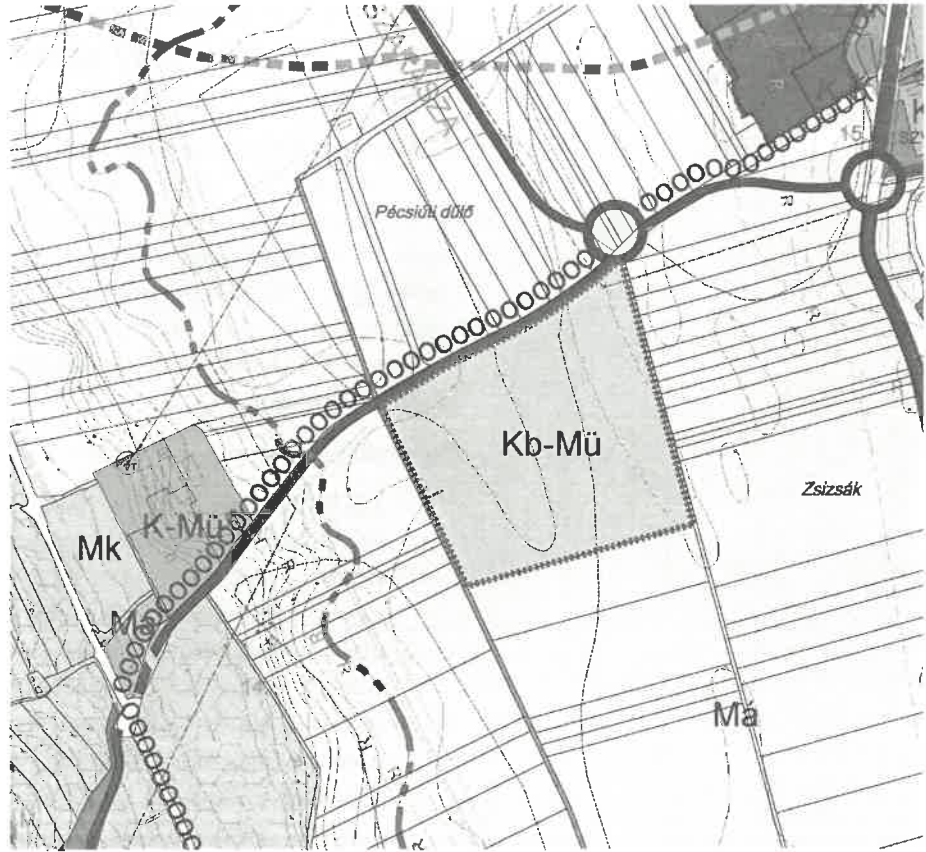
Határozatról értesül: Bátaszéki KÖH városüz. iroda


Dr. Bozsólik Róbert
polgármester

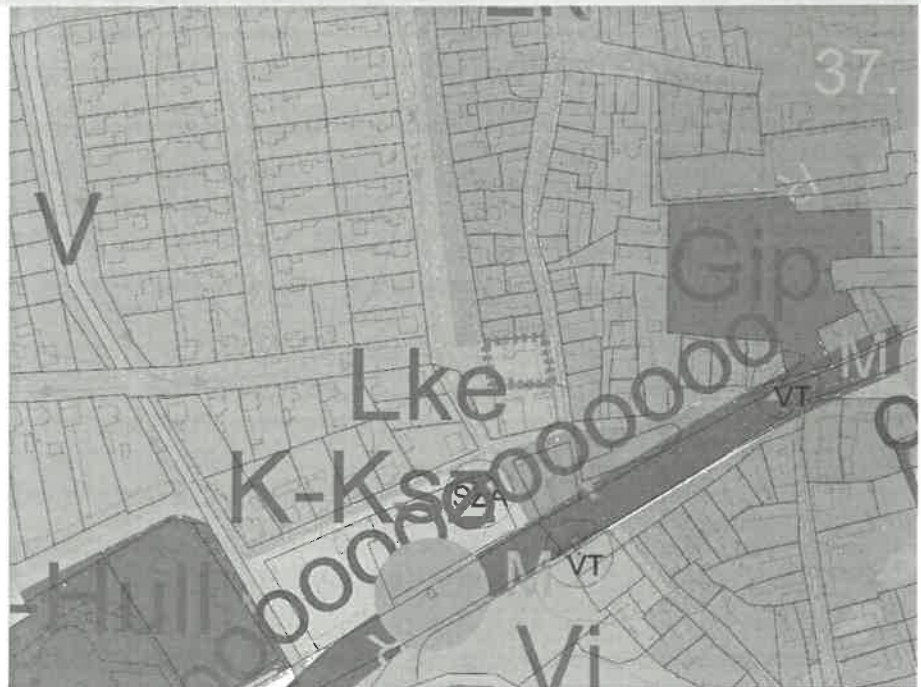

Dr. Firlé-Paksi Anna
jegyzőt helyettesítő aljegyző

Bátaszéki KÖH pénzügyi iroda
irattár


1. melléklet a 183/2024. (VIII.23.) önkormányzati határozathoz



1. számú terület



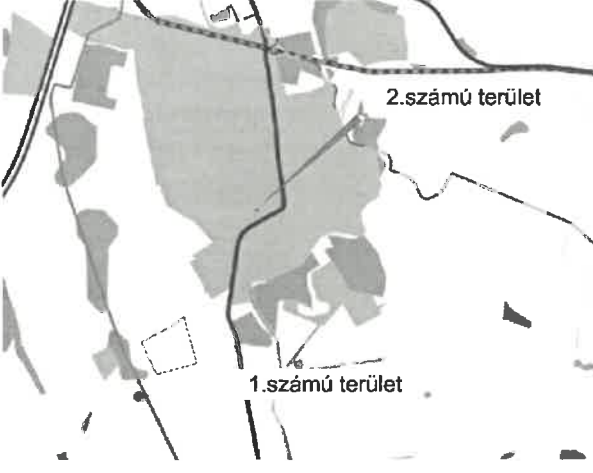
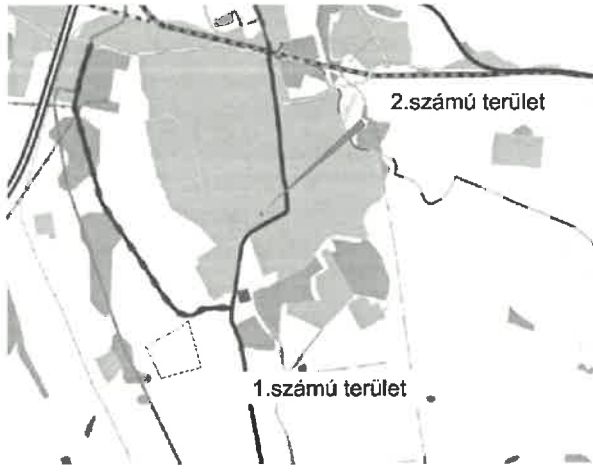

Dr. Bozsólik Róbert
polgármester


Dr. Firlé-Paksi Anna
jegyzőt helyettesítő aljegyző

2. melléklet a 183/2024. (VIII.23.) önkormányzati határozathoz

A TERÜLETRENDEZÉSI KÖVETELMÉNYEKEL VALÓ ÖSSZHANG IGAZOLÁSA

ORSZÁGOS ÉS VÁRMEGYEI SZERKEZETI TERV

| Bátaszék Város Trtv Országos Szerkezeti Tervében (2024. január 1-én hatályos) | |
|-----------------------------------------------------------------------------------------------------------------------------------|--------------------------------------------------------------------------------------------------------------------------------------------------------------------------------------------------------------------------------------------------------------------------------------------------------------------------------------------------------------------------------------------------------------------------------------------------------------------------------------------------------------------------------------------------------------------------------------------------------------------------------------------------------------------------------------------------------------------------------------------------------------------------------------------------------------------------------------------------------------------------------------------------------------------------------------|
|  <p>2.számú terület</p> <p>1.számú terület</p> | <p>A Magyarország és egyes kiemelt térségeinek területrendezési tervéről szóló 2018. évi CXXXIX törvény (továbbiakban: Trtv.) Szerkezeti Terve az 1. számú tervezési területet mezőgazdasági térségbe, a 2. számú tervezési területet települési térségbe sorolja.</p> <p>Egyéb szerkezeti tervi elem a tervezési területeket nem érinti.</p> |
| Bátaszék Város Tolna Vármegye Szerkezeti tervében | |
|  <p>2.számú terület</p> <p>1.számú terület</p> | <p>Tolna Megye Területrendezési tervének 8/2020. (X.29.) önkormányzati rendelettel elfogadott (továbbiakban: TMTrT) Szerkezeti terve alapján a tervezési területek települési és mezőgazdasági térségbe tartoznak. Az 1. számú tervezési területtől északra az 56. számú főút tervezett tehermentesítő szakasza húzódik.</p> <p>A mezőgazdasági térség területének legalább 75%-át a mezőgazdasági terület övezetébe kell sorolni, a fennmaradó részen nagyvárosias lakóterület és vegyes terület építési övezet nem jelölhető ki.</p> <p>Bátaszék területén belül mezőgazdasági térségbe sorolt területek nagysága: 4307,72 ha Eltérés nagysága a tervezett övezeti átsorolással együtt: 231,25 ha (5,4 %), valamint az átsorolni tervezett területek nem tartoznak sem nagyvárosias lakóterület, sem vegyes terület építési övezetbe, tehát az átsorolás megfelel a MATrT. előírásának.</p> |

Dr. Bozsólik Róbert
polgármester


Dr. Firlé-Paksi Anna
jegyzőt helyettesítő aljegyző




ORSZÁGOS ÉS VÁRMEGYEI ÖVEZETEK

| Az országos övezetek az alábbiak: | települést érinti/nem érinti | tervezési területet érinti/nem érinti |
|------------------------------------------------------------------------|------------------------------|---------------------------------------|
| a) ökológiai hálózat magterületének övezete | érinti | nem érinti |
| b) ökológiai hálózat ökológiai folyosójának övezete | érinti | nem érinti |
| c) ökológiai hálózat pufferterületének övezete | nem érinti | nem érinti |
| d) kiváló termőhelyi adottságú szántók övezete | érinti | érinti (1.számú) |
| e) jó termőhelyi adottságú szántók övezete | érinti | nem érinti |
| f) erdők övezete | érinti | nem érinti |
| g) erdőtelepítésre javasolt terület övezete | érinti | nem érinti |
| h) tájképvédelmi terület övezete | érinti | nem érinti |
| i) világörökségi és világörökségi várományos terület övezete | érinti | érinti |
| j) vízminőség-védelmi terület övezete | érinti | érinti (2. számú) |
| k) nagyvízi meder övezete | nem érinti | nem érinti |
| l) honvédelmi és katonai célú terület övezete | nem érinti | nem érinti |
| A vármegyei övezetek az alábbiak: | | |
| a) ásványi nyersanyagvagon övezete – | érinti | érinti |
| b) rendszeresen belvízjárta terület övezete – | érinti | érinti |
| c) földtani veszélyforrás terület övezete – | érinti | érinti |
| d) egyedileg meghatározott megyei övezetek: | | |
| innovációs-technológiai fejlesztés támogatott célterületének övezete - | érinti | érinti |
| logisztikai fejlesztések támogatott célterületének övezete – | érinti | érinti |
| turisztikai fejlesztések támogatott célterületének övezete | érinti | érinti |


A tervezési területet érintő országos és vármegyei övezetek ismertetése:

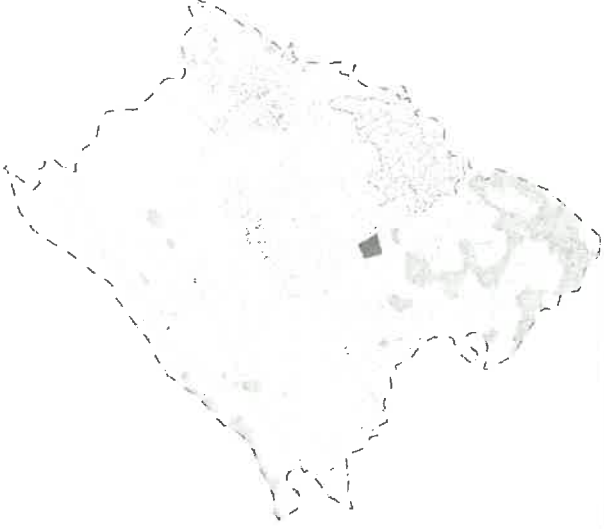



 Dr. Bozsólik Róbert
 polgármester



 Dr. Firlé-Paksi Anna
 jegyzőt helyettesítő aljegyző


| | |
|--------------------------------------------------------------------------------------------------------------------------------------------------------------------------------------------------------------------------------------------------------------------------------------------------------------------------------------------------------------------------------------------------------------------------------------------------------------------------------------------------------------------------------------------------------------------------------------------------------------------------------------------------|--------------------------------------------------------------------------------------|
| <p>Ökológiai hálózat magterületének övezete Az OTrT a Kövesdi-erdő térségét magterületként, a Belső-réti-patak és mellékágainak egy szakaszát, valamint a Szekszárd-bátai-főcsatorna levágott oldalágát ökológiai folyosóként határolja le. A településszerkezeti és a szabályozási terv a lehatárolást tartalmazza, az érintett területek beépítésre nem szánt területi kategóriákba soroltak (erdőterület, vízgazdálkodási terület, mezőgazdasági terület).</p> <p>A vizsgált területek ökológiai hálózat magterületének szempontjából kockázatos területet nem érintenek.</p> |  |
| <p>Ökológiai hálózat ökológiai folyosójának övezete Az OTrT a Kövesdi-erdő térségét magterületként, a Belső-réti-patak és mellékágainak egy szakaszát, valamint a Szekszárd-bátai-főcsatorna levágott oldalágát ökológiai folyosóként határolja le. A településszerkezeti és a szabályozási terv a lehatárolást tartalmazza, az érintett területek beépítésre nem szánt területi kategóriákba soroltak (erdőterület, vízgazdálkodási terület, mezőgazdasági terület).</p> <p>A vizsgált területek ökológiai folyosó szempontból kockázatos területet nem érintenek.</p> |  |
| <p>Kiváló termőhelyi adottságú szántók övezete Bátaszéken a talajadottságokból eredően jelentős a kiváló termőhelyi adottságú szántók aránya. Ezek nagyobb tömbökben a síkvidéki, magasártéri területeken található, de a dombvidéki településrészekben is megjelennek. A településszerkezeti terv tartalmazza az övezettel érintett területek lehatárolását, ezeket általános vagy a szőlőkataszterhez igazodva kertés mezőgazdasági terület kategóriába sorolja.</p> <p>A vizsgált területek közül az 1. számú tervezési terület érintett az övezettel, a módosítási szándék az övezetre vonatkozó előírásokkal nem ellentétes.</p> |  |

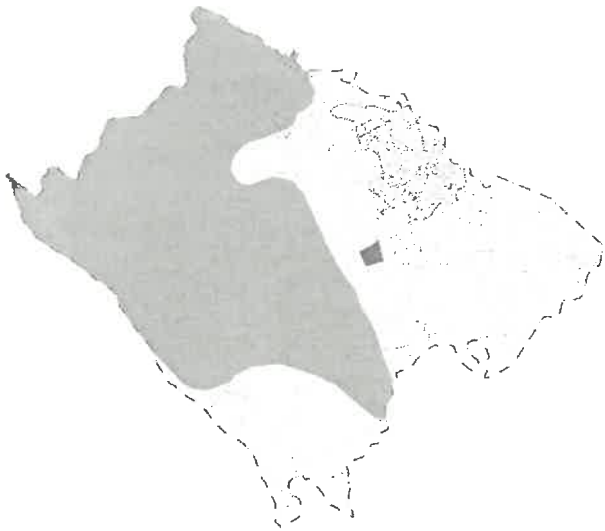
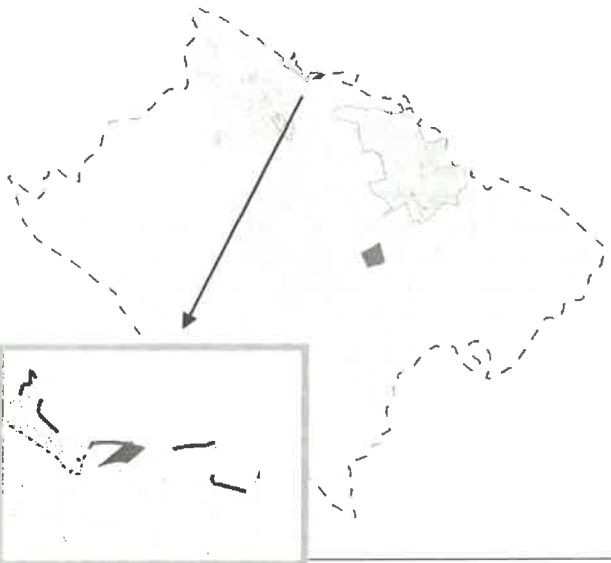
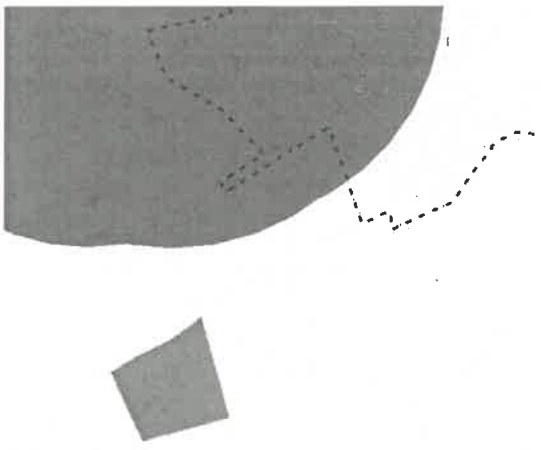

Dr. Bozsólik Róbert
polgármester


Dr. Firlé-Paksi Anna
jegyzőt helyettesítő aljegyző


| | |
|-------------------------------------------------------------------------------------------------------------------------------------------------------------------------------------------------------------------------------------------------------------------------------------------------------------------------------------------------------------------------------------------------------------------------------------------------------------------------------------------------------------------------------------------------------------------------------------------------------------------------------------------------------------------------------------------------------------------------------------------------------------|--------------------------------------------------------------------------------------|
| <p>Jó termőhelyi adottságú szántók övezete A jó termőhelyi adottságú szántókat a rendelet elsősorban a közigazgatási terület keleti részén, a kiváló termőhelyi adottságú szántókhoz kapcsolódva jelöli ki. A vizsgált területeket nem érinti a jó termőhelyi szántók övezete.</p> |  |
| <p>Erdők övezete Az erdők övezetébe az Országos Erdőállomány Adattárban szereplő erdők és az erdőgazdálkodási célokat közvetlenül szolgáló földterületek tartoznak. A településszerkezeti terv az erdőterületeket elsősorban a BaMKh PJH Erdészeti Osztály adatszolgáltatása alapján határolja le. Az Erdőállomány Adattárban szereplő erdők mellett a településszerkezeti terven további erdőterületek jelennek meg a volt agyagbánya és az újonnan kijelölt gazdasági területek térségében. A felülvizsgálat során az övezetet érintő területen beépítésre szánt terület kijelölésére nem került sor, a változások az OTrT. előírásaival összhangban vannak. A vizsgált területeket nem érinti az övezet.</p> |  |
| <p>Erdőtelepítésre javasolt terület övezete A rendelet a várostól nyugatra elterülő nagyterjedésű szántókon és a nyugati közigazgatási határ közelében jelöl erdőtelepítésre javasolt területeket. A településrendezési eszközök készítése során az önkormányzat – a bányarekultivációhoz kapcsolódó erdőtelepítések és az újonnan beépítésre szánt gazdasági területek kijelölésével egyidejűleg szükséges véderdő-sávok kivételével – további erdőterületeket nem kíván kijelölni. A településszerkezeti terven a fentiekben túl tervezettnek jelölt erdők az országos erdőállomány adattárhoz való igazodást célozzák. A vizsgált terület az erdőtelepítésre javasolt területek szempontjából kockázatos területet nem érint.</p> |  |





Dr. Bozsólik Róbert
polgármester


Dr. Firlé-Paksi Anna
jegyzőt helyettesítő aljegyző


| | |
|-------------------------------------------------------------------------------------------------------------------------------------------------------------------------------------------------------------------------------------------------------------------------------------------------------------------------------------------------------------------------------------------------------------------------------------------------------------------------------------------------------------------------------------------------------------------------------------------------------------------------------------------------------------------|--------------------------------------------------------------------------------------|
| <p>Tájképvédelmi terület övezete</p> <p>A rendelet tájképvédelmi területként határolja le a nyugati, dombosági területek szinte teljes egészét. Az övezet lehatárolását a településszerkezeti terv tartalmazza. Az érintett területek a felülvizsgálat során beépítésre nem szánt területfelhasználási kategóriákba kerültek (erdőterület, általános és kertes mezőgazdasági terület, vízgazdálkodási terület, természetközeli terület). A megalapozó vizsgálat meghatározza a tájjelleg megőrzendő elemeit, valamint a hagyományos tájhasználat helyi jellemzőit.</p> <p>A vizsgált területek a tájképvédelmi terület övezetén kívül helyezkednek el.</p> |  |
| <p>Világörökségi és világörökségi várományos területek övezete</p> <p>Bátaszék a világörökségi várományos terület övezete által érintett település. Az érintettség oka a római limes magyarországi szakasza, amely a települést Lajvér és az autópálya közötti területen érinti. A településszerkezeti és a szabályozási terv régészeti lelőhelyként tartalmazza a Lajvér-patak mellett található, limessel érintett terület (örtorony) lehatárolását.</p> <p>A Tervezési területektől a világörökség váromány helyszín távol helyezkedik el.</p> |  |
| <p>Vízminőség-védelmi terület övezete</p> <p>A város közigazgatási területének északnyugati sarkát a Mórággy községi vízbázis előzetesen lehatárolt védőterülete érinti. Bátaszék város érzékeny felszín alatti vízminőség-védelmi területen fekszik. Az övezettel ezeken kívül a Lánka-patak forrásának térsége érintett. Az övezet lehatárolását a településszerkezeti és a szabályozási terv tartalmazza.</p> <p>A 2. számú Tervezési terület a Bátaszék-vízmű ivóvízbázis védőterületével érintett.</p> <p>A módosítás nem ellentétes az övezetre vonatkozó előírásokkal</p> |  |



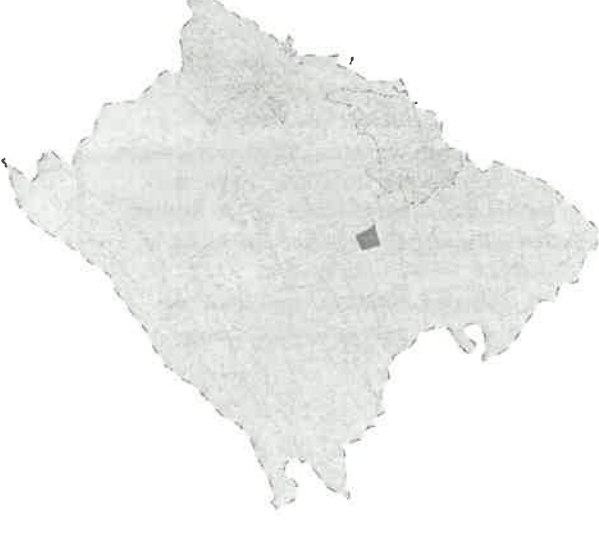

 Dr. Bozsólik Róbert
 polgármester



 Dr. Firlé-Paksi Anna
 jegyzőt helyettesítő aljegyző


| | |
|--------------------------------------------------------------------------------------------------------------------------------------------------------------------------------------------------------------------------------------------------------------------------------------------------------------------------------------------------------------------------------------------------------------------------------------------------------------------------------------------------------------------------------------------------------------------------------------------------------------------------------------------------------------------------------------|--------------------------------------------------------------------------------------|
| <p>Ásványi nyersanyagvagyon övezete Az övezeti érintettség oka a településen korábban működött agyagbánya. A bányát bezárták, rekultivációja megtörtént. A két bányatelket a településszerkezeti terv a megalapozó vizsgálathoz készített mérnökgeológiai munkarész és a Bányafelügyelet előzetes adatszolgáltatása alapján ásványvagyongazdálkodási területként határolja le. Az ezeken belüli területfelhasználási kategória zömmel erdőterület és általános mezőgazdasági terület. A bányató vízgazdálkodási terület, ennek keleti oldalán az önkormányzat rekreációs terület kialakítását tervezi. A vizsgált területek egyike sem érintett az övezettel.</p> |  |
| <p>Rendszeresen belvízjárta terület övezete A rendszeresen belvíz-járta terület az OTrT szerinti vármegyei övezet. A településszerkezeti és a szabályozási terv a belvízvédelmi szakasz határát és a rendszeresen belvízjárta területeket a Közép-dunántúli Vízügyi Igazgatóság előzetes adatszolgáltatása alapján tünteti fel. A vizsgált területek egyike sem érintett rendszeres belvízjárta terület övezetével.</p> |  |
| <p>Földtani veszélyforrás terület övezete A földtani veszélyforrás terület az OTrT szerinti vármegyei övezet, amely az érintett településeket teljes igazgatási területükkel ábrázolja. A településszerkezeti és a szabályozási terv az övezettel érintett területek pontosítását a megalapozó vizsgálatokhoz készített mérnökgeológiai munkarész alapján tartalmazza. Ez alapján telekalakítási és építési tilalommal érintett terület kijelölésére került sor, az érintett földrészeket a szabályozási terv határolja le, felsorolásukat a HÉSZ tartalmazza. A vizsgált területek földtani veszélyforrás szempontjából kockázatos területet nem érintenek.</p> |  |



Dr. Bozsólik Róbert
polgármester


Dr. Firle-Paksi Anna
jegyzőt helyettesítő aljegyző

| | |
|--------------------------------------------------------------------------------------------------------------------------------------------------------------------------------------------------------|--------------------------------------------------------------------------------------|
| <p>Innovációs-technológiai fejlesztés támogatott célterülete által érintett település övezete</p> <p>A vizsgált területek fontos innovációs szempontból kockázatos területet nem érintenek.</p> |  |
| <p>Logisztikai fejlesztések támogatott célterülete által érintett település övezete</p> <p>A vizsgált területeket fontos logisztikai szempontból kockázatos területet nem érintenek.</p> |  |
| <p>Turisztikai fejlesztések támogatott célterülete által érintett település övezete</p> <p>A vizsgált területek fontos turisztikai szempontból kockázatos területet nem érintenek.</p> |  |


Dr. Bozsólik Róbert
polgármester


Dr. Firlé-Paksi Anna
jegyzőt helyettesítő aljegyző

| | |
|------------------------------------------------------------------------------------------------------------------------------------------------------------------------------------------------------------------------------------------------------------------------------------------------------------|------------------------------------------------------------------------------------------------------------------------------------------------------------------|
| <p>Borvidéki település borszőlő termőhelyi katasztere I-II. osztályú területeinek lehatárolása az adatszolgáltatás szerint történt. A kataszterbe tartozó területeken korlátozva van új beépítésre szánt terület kijelölése. A tervezési területek egyike sem érintett a borszőlő termőhellyel.</p> |  |
| <p>Országos Gyümölcs Termőhely Kataszter</p> | <p>A termőhelyi kataszteri nyilvántartás alapján (forrás Nebih 2021. december 31.) a tervezési területek nem szerepelnek a gyümölcs termőhelyi kataszterben.</p> |

Új beépítésre szánt terület kijelölése

A településrendezési terv módosítása nem jár új beépítésre szánt terület kijelölésével, így a Trtv. 12-13. § előírásainak való megfelelés igazolása nem szükséges.

Polgármester Úr szavazásra bocsátja a rendelet-tervezetet és felhívja a figyelmet, hogy annak elfogadásához minősített többség szükséges.

Bátaszék Város Önkormányzat Képviselő-testülete a helyi építési szabályzatról szóló 13/2020. (VII.14.) önkormányzati rendelet módosításáról szóló 9/2024. (VIII.23.) önkormányzati rendeletet – egyhangúlag, 6 igen szavazattal – megalkotta.

2. Számvevősegi épületben kialakítandó kiállításához kapcsolódó egyéb költségek biztosítása 141. számú előterjesztés

Dr. Bozsolik Róbert polgármester ismertette az előterjesztést.

Szóbeli kiegészítés nem volt.


A bizottságok javaslatai:

Dr. Bonnyai József a Pénzügyi és Gazdasági Bizottság elnöke: A bizottság a határozati javaslatot változtatás nélkül elfogadásra javasolja.

Kérdés és hozzászólás nem volt.

Szavazás után Bátaszék Város Önkormányzat Képviselő-testülete a javaslatnak megfelelően, – egyhangúlag, 6 igen szavazattal – az alábbi határozatot hozta:


Dr. Bozsolik Róbert
polgármester


Dr. Füle-Paksi Anna
jegyzőt helyettesítő aljegyző

**Bátaszék Város Önkormányzat Képviselő-testületének
184/2024.(VIII.23.) önkormányzati határozata**

**Számvevőségi épületben kialakítandó kiállításához kapcsolódó
egyéb költségek biztosításáról**

Bátaszék Város Önkormányzata Képviselő-testülete,

- a) a Számvevőségi épületben kialakítandó kiállításához kapcsolódó egyéb költségek biztosítására, bruttó 800.000,- Ft keretösszeget biztosít az önkormányzat 2024. évi költségvetésének általános tartaléka terhére;
- b) felkéri a város polgármesterét a beszerzéshez kapcsolódó intézkedések megtételére.

Határidő: 2024. szeptember 5.

Felelős: Dr. Bozsolik Róbert polgármester

Határozatról értesül: Bátaszéki KÖH városüz. iroda
Bátaszéki KÖH pénzügyi iroda
irattár

**3. Bátaszékért Marketing Nonprofit Kft. felügyelőbizottságával kapcsolatos döntés
meghozatala**
139. számú előterjesztés

Dr. Firle-Paksi Anna *aljegyző* ismertette az előterjesztést.

Szóbeli kiegészítés nem volt.

A bizottságok az előterjesztést nem tárgyalták.

Kérdés és hozzászólás nem volt.

Szavazás után Bátaszék Város Önkormányzat Képviselő-testülete *a javaslatnak megfelelően, – egyhangúlag, 6 igen szavazattal –* az alábbi határozatot hozta:

**Bátaszék Város Önkormányzat Képviselő-testületének
185/2024.(VIII.23.) önkormányzati határozata**

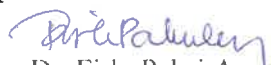
**a Bátaszékért Marketing Nonprofit Kft. Felügyelőbizottságába új tag
megválasztásáról**

Bátaszék Város Önkormányzatának Képviselő-testülete tulajdonosi jogkörében eljárva

- a) a Bátaszékért Marketing Nonprofit Kft. Felügyelőbizottságába új tagok megválasztásáról szóló 286/2020. (XI.20.) önkormányzati határozat

„Péter András 7140 Bátaszék, Olimpia u. 30. szám alatti lakosokat”

Dr. Bozsolik Róbert
polgármester


Dr. Firle-Paksi Anna
jegyzői helyettesítő aljegyző

szövegrészét – Péter András felügyelőbizottsági tagságáról történő lemondása következtében - hatályon kívül helyezi 2024. augusztus 23. napjával; ezzel egyidejűleg

- b) Péter Albert 7140 Bátaszék, Őz u. 28. szám alatti lakost a Bátaszékért Marketing Nonprofit Kft. Felügyelőbizottságába 2024. augusztus 23. napjától 2029. augusztus 22. napjáig terjedő időtartamra felügyelő bizottsági tagnak megválasztja;
- c) felhatalmazza a polgármestert az a) és b) pont szerint módosított Alapító Okirat aláírására,
- d) egyúttal a 170/2024. (VII.16.) önkormányzati határozatát hatályon kívül helyezi.

Határidő: azonnal

Felelős: dr. Firle-Paksi Anna aljegyző
(a határozat megküldéséért)

Határozatról értesül: érintettek,
NKft. ügyvezető
irattár

4. Döntés rendkívüli települési támogatás nyújtásáról (Zárt) 140. számú előterjesztés

A napirendet Bátaszék Város Önkormányzatának Képviselő-testülete a Magyarország helyi önkormányzatairól szóló 2011. évi CLXXXIX. törvény 46. § (2) bekezdés a) pontjában foglaltak alapján zárt ülésen tárgyalta.

Szavazás után Bátaszék Város Önkormányzat Képviselő-testülete a javaslatnak megfelelően, – egyhangúlag, 6 igen szavazattal – az alábbi határozatot hozta:

Bátaszék Város Önkormányzat Képviselő-testületének 186/2024.(VIII.23.) önkormányzati határozata


rendkívüli települési támogatás létfenntartáshoz kapcsolódóan megállapításáról

Bátaszék Város Önkormányzatának Képviselő-testülete - figyelemmel a szociális igazgatásról és szociális ellátásokról szóló 1993. évi III. tv. 45. §-ában, valamint a települési támogatásról és egyéb szociális ellátásokról szóló 1/2019. (I.31.) önkormányzati rendelet 12. §. (4) bekezdésében foglaltakra - Sztojka Sándorné 7140 Bátaszék, Vadkert utca 13. szám alatti lakos részére 200.000 Ft rendkívüli települési támogatást biztosít az önkormányzat 2024. évi költségvetésének általános tartaléka terhére.

Határidő: 2024. augusztus 31.

Felelős: dr. Firle-Paksi Anna aljegyző
(a határozat megküldéséért)

Határozatról értesül: Sztojka Sándorné kérelmező
Bátaszéki KÖH szociális iroda


Dr. Bozsólik Róbert
polgármester



Dr. Firle-Paksi Anna
jegyzőt helyettesítő aljegyző

Bátaszéki KÖH pénzügyi iroda
irattár

Mivel több észrevétel és hozzászólás nem volt, Dr. Bozsolík Róbert *polgármester* a rendkívüli nyílt
ülést 7,50-kor bezárta.



Dr. Bozsolík Róbert
polgármester




Dr. Firle-Paksi Anna
jegyzőt helyettesítő aljegyző

Készült: 2024. szeptember 4. *Flóra Siki*
Ellenőrizve: 2024. ~~szeptember 25.~~ *Dr. Firle-Paksi Anna*
Hitelesítve: 2024. ~~szeptember 30.~~ *Dr. Firle-Paksi Anna*
TFÍK-ra feltöltve: 2024. 09. 30. *Flóra Siki*


Dr. Bozsolík Róbert
polgármester


Dr. Firle-Paksi Anna
jegyzőt helyettesítő aljegyző



BÁTASZÉK VÁROS POLGÁRMESTERE

MEGHÍVÓ

Magyarország helyi önkormányzatairól szóló 2011. évi CLXXXIX. törvény 65. §-ában kapott hatáskörömben eljárva, figyelemmel a törvény 44. §-ában foglaltakra Bátaszék Város Önkormányzatának Képviselő-testülete **RENDKÍVÜLI** ülését

2024. augusztus 23-án (péntek) 7.45 órára

összehívom.

Az ülés helye: **Városháza Millenniumi terme. Bátaszék, Szabadság u. 4.**

Napirendi javaslat

1. Döntés Bátaszék Város Településrendezési Eszközei 3. számú módosításának elfogadásáról

138. számú előterjesztés

Előterjesztő: Dr. Bozsolik Róbert polgármester

Készítette: Bozsolik Zoltán mb.városüzemeltetési irodavezető

Béres István főépítész

Tárgyalja: Pénzügyi és Gazdasági Bizottság

2. Döntés rendkívüli települési támogatás nyújtásáról (Zárt)

140. számú előterjesztés

Előterjesztő: Dr. Bozsolik Róbert polgármester

Készítette: Takaróné dr. Mihó Beatrix mb.hatósági irodavezető

Bátaszék, 2024. augusztus 21.



Dr. Bozsolik Róbert
polgármester

J E L E N L É T I Í V

RENDKÍVÜLI ÜLÉS

2024. augusztus 23.

Dr. Bozsolík Róbert polgármester

Dr. Somosi Szabolcs alpolgármester

Kemény Lajos alpolgármester


Dr. Bonnyai József képviselő

Dr. Kostyálné dr. Kovács Klára képviselő

Dr. Puskás Imre képviselő

Dr. Szabó Ákos képviselő

Böröcz Csaba képviselő



ÁLLANDÓ MEGHÍVOTTAK


Kondriczné dr. Varga Erzsébet jegyző

dr. Firle - Paksi Anna aljegyző

Takaróné dr. Mihó Beatrix mb. hatósági irodavezető

Tóthné Lelkes Erika pénzügyi irodavezető

Bozsolík Zoltán városüzemeltetési mb. irodavezető



MEGHÍVOTTAK

.....

.....